





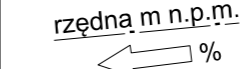


OZNACZENIA:

USTALENIA PLANU:

-  granice obszaru objętego planem
-  linie rozgraniczające tereny o różnym przeznaczeniu lub różnych zasadach zagospodarowania
-  nieprzekraczalne linie zabudowy
-  zielen izolacyjna
-  **1.P** teren obiektów produkcyjnych, składów i magazynów
-  **2.KDL** teren drogi publicznej - fragment ulicy klasy lokanej

ELEMENTY INFORMACYJNE:

-  rzędna m n.p.m. linie wyznaczające powierzchnię ograniczającą przeszkody dla lotnictwa (kierunek i procent nachylenia powierzchni)

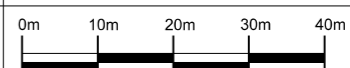
MIEJSCOWY PLAN ZAGOSPODAROWANIA PRZESTRZENNEGO "ŁĘGNOWO - HUTNICZA" W BYDGOSZCZY

RYSunEK PLANU STANOWIĄCY ZAŁĄCZNIK NR 1 DO UCHWAŁY NR..... RADY MIASTA BYDGOSZCZY Z DNIA.....

PLAN OGŁOSZONO W DZIENNIKU URZĘDOWYM WOJEWÓDZTWA KUJAWSKO-POMORSKIEGO POZ..... Z DNIA.....

skala 1:1000

SPORZĄDZAJĄCY PLAN: OPRAWOWANIE PLANU:



PREZYDENT MIASTA BYDGOSZCZY
MIEJSKA PRACOWNIA URBANISTYCZNA W BYDGOSZCZY

Nazwa organu prowadzącego postępowanie	Prezydent Miasta Bydgoszczy
zasięg planu / zakres terytorialny	obszar Miasta Bydgoszczy
data ogłoszenia planu	27-10-2021
data wyznaczenia planu	27-10-2021
numer sprawy	MPG.D.416.237.2021
data sporządzenia planu	2020 r.